




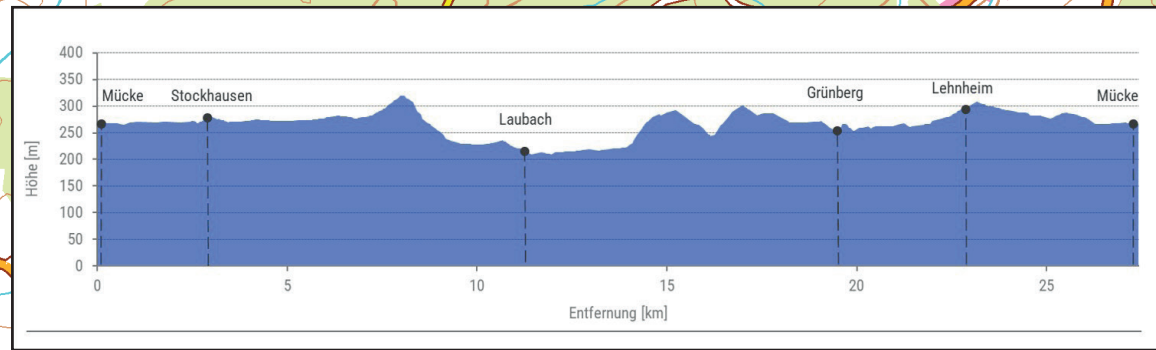
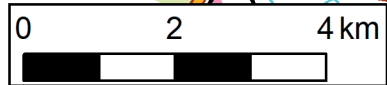


- Legende**
-  Bauwerk/Denkmal
 -  Museum/Ausstellung
 -  Bahnhof
 -  Bett+Bike
 -  Camping-/Zeltplatz
 -  Fahrradwerkstatt
 -  Haltestelle Freizeitlinie
 -  Museum/Ausstellung
 -  Touristeninformation
 -  prämi. Dorfgasthaus



Dorfgasthaus-Radrouten
Hessische Landschaften genießen

Rundtour Vogelsberg: Von Mücke durch den Westen der Vulkanregion

Ganz im Westen der Vulkanregion Vogelsberg gelegen, ist dies der radelsanfte Teil des größten mitteleuropäischen Vulkangebietes mit offenem Weideland, zahlreichen kleinen Bächen und herrlichen Mischwäldern.

Start: Landhotel Gärtner, 35325 Mücke
Länge der Strecke: 27 km
Höhenmeter: Auf 242 m, Ab 240m
Schwierigkeitsgrad: leicht



Von Mücke durch den Westen der Vulkanregion

Empfehlenswert ist die Anreise nach **Mücke** mit der Bahn, von dort sind es nur wenige Meter bis zum Start- und Zielort.

Das **Landhotel Gärtner** ist Startpunkt der Rundroute, am Bahnübergang schwenkt man nach rechts in die Bahnhofstraße ein, auf der es in den direkt angrenzenden Ortsteil **Merlau** geht. Gegenüber einem Basaltwerk zweigt man nach links in den Grünberger Weg ab, dessen namensgebende Ortschaft in sechs Kilometern erreicht wird. Zunächst führt der befestigte Weg entlang landwirtschaftlicher Flächen, bevor es in einen Mischwald geht. Ist das Ende des Waldgebietes erreicht, bietet sich ein Abstecher nach rechts (etwa 250 m) zum idyllischen Absteich an.

Kurz darauf gelangt man nach **Lehnheim**, einem Ortsteil von **Grünberg**. Anschließend werden die Gleise der Vogelsbergbahn gequert, um dann dem kleinen Äschersbach zwischen Feldern und Wiesen zu folgen. In Höhe eines Tunnels kurz vor dem Bahnhof **Grünberg** wird der Ortsrand des Städtchens erreicht. Entlang einer schmalen Straße nähert man sich der Bundesstraße 49, nach deren Unterqueren (Tunnel) es kurz und kräftig hinauf zum Altstadtrand geht. Von hier aus bietet sich ein kurzer Abstecher in die historische Altstadt von **Grünberg** an.

Anschließend folgt man der **Bundesstraße 49** bis zum Campingplatz Grünberg, an dem man in die Struppisstraße einbiegt und ein Schulzentrum passiert.

Daran schließt sich der Stadtwald an, durch den man bis in das Städtchen **Laubach** fährt. Dort hält man sich an der Durchgangsstraße (Steinweg) links und passiert den Schlosspark Laubach. Unbedingt sollte man sich die Zeit nehmen, den Schlosspark, das Schloss selbst und die Altstadt zu besuchen.

Ist man am Ortsrand angelangt, führt die Route über das Gelände eines Caravan-Parks, dem sich ein Forstweg anschließt. Auch wenn die Steigung nicht sehr steil ist, kann deren Länge durchaus fordernd sein. Mit Erreichen des Waldrandes ist der Anstieg geschafft und man kann die Räder aussichtsreich „laufen lassen“ in Richtung **Freienseen**. Kurz vor dem Dorf knickt die Route Richtung Norden ab und die offenen Landschaften dominieren wieder das Landschaftsbild. Den Wegweisern folgend, radelt man durch eine Siedlung, der sich das Dorf **Stockhausen** anschließt. Entlang der Bundesstraße 276 geht es nach Flensungen. **Flensungen** und **Mücke** gehen ineinander über und so gelangt man wieder zum **Landhotel Gärtner**, dem Ausgangspunkt der Rundroute.

Landhotel Gärtner, Mücke

Unter den fruchtbaren Böden des Vogelsberges gibt es schon lange kein vulkanisches Rumoren mehr, dafür sorgen sie aber bis heute für naturbelassene Erzeugnisse. Und diese sind wertvolle Grundlage für kulinarische Köstlichkeiten gegen das Rumoren im Magen und für ein Streicheln des Gaumens. Dazu lässt der Chefkoch auch gerne seine internationalen Erfahrungen einfließen.

Probieren Sie unbedingt das **„Halalilöle“ Vogelsberger Wildgulasch!**

Hier geht's lang...

Die Installation der entsprechenden Apps auf dem Endgerät wird vorausgesetzt.



... zum
Dorfgasthaus



... zur ADAC Trips
App



... zum Hessischen
Radroutenplaner

ADAC Hessen-Thüringen e.V., Lyoner Straße 22, 60528 Frankfurt; alle Angaben Stand März 2023.
Text: Thorsten Hoyer;
Bildnachweise: Titelbild: Tim Möller-Kaya; Bild Links: Christina Marx, Hungen; Bild Mitte: Uta Gleiser Photography; Bild Rechts: Hessische Staatskanzlei / Thorsten Hoyer;
Tourismus GmbH; Datengrundlage, Kartengestaltung und Druck: HVBG 2023;
Piktogramme und Höhenprofil: Radroutenplaner Hessen / ivm GmbH 2023;
Das Werk einschließlich seiner Teile ist urheberrechtlich geschützt. Sämtliche Angaben wurden mit großer Sorgfalt recherchiert. Für Vollständigkeit und Richtigkeit wird keine Gewähr übernommen.